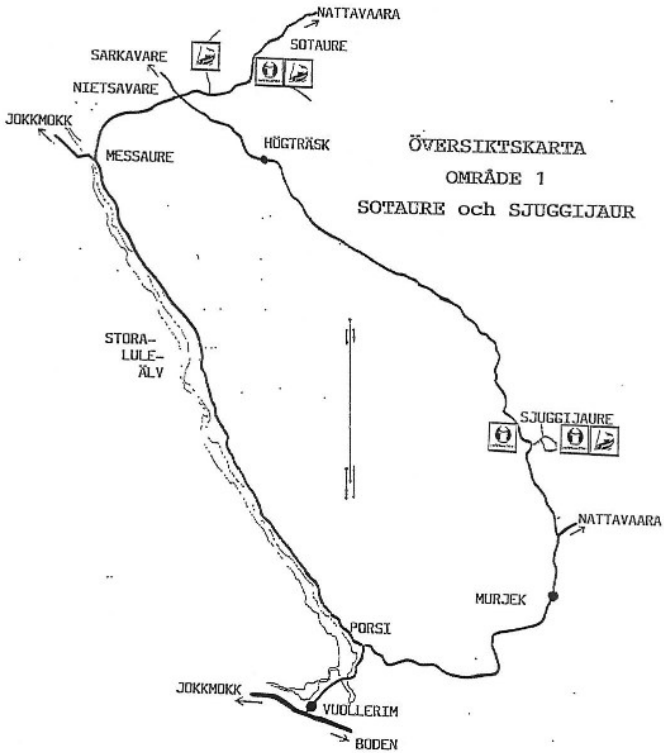
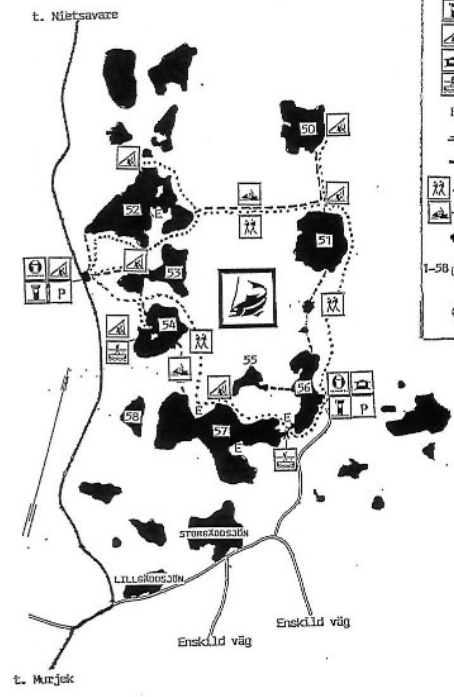




Fiskekarta Område 1 SOTAURE & SJUGGIJAUR




SJUGGIJAUR



TECKENFÖRKLARING

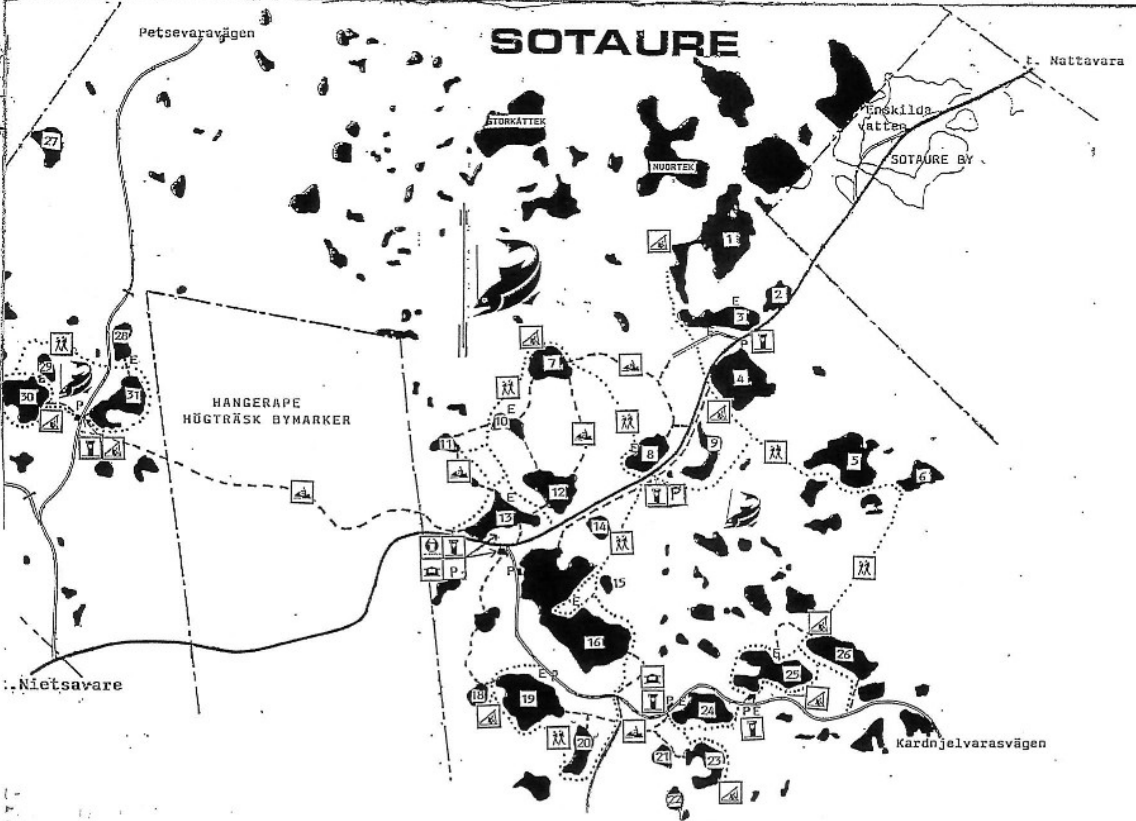
- = Information
- P = Bilparkering
- = Toalett
- = Vindskydd
- = Koja
- = Gångbro
- E = Eldstad
- = Skogsbilväg
- = Allmänna vägen
- = Strömvägg
- = Skoterled
- = Kortfiskevatten
- = Planterade vatt
- = Främmande eller undantagna vatt



FÖRKORTNINGAR:

- O=öring
- R=redning
- Br=bäckredning
- A=abborre
- Rb=regnbåge
- H=harr
- S=spleik

Sjö nr	Namn	Fiskart
1.	Suolaure	—
2.	—	—
3.	Pirsojaure	ÖHR
4.	Lastak	ÖR
5.	Kivijärv	—
6.	Silpajaure	—
7.	Vokkok	—
8.	Rödingen	—
9.	Litnok	—
10.	Spleiken	—
11.	Fölsjaure	—
12.	Storhanger	—
13.	Ratji	—
14.	Lillhanger	—
15.	—	—
16.	Njallaure	—
17.	Njallakuobbal	—
18.	—	—
19.	Pinko	—
20.	Laxöringen	—
21.	—	—
22.	—	—
23.	Hästsosjön	—
24.	Lundsjön	—
25.	Rudsjön	—
26.	Kaffesjön	—
27.	Öringen	—
28.	—	—
29.	—	—
30.	Tavek	—
31.	Stieuraure	—
50.	Holmtjärn	—
51.	Räntjärn	—
52.	Pousok	—
53.	Storhansik	—
54.	Lillhansik	—
55.	—	—
56.	Lillnjallaure	—
57.	Stornjallaure	—
58.	—	—



OBS! Planterad fisk mindre än 25 cm skall släppas tillbaka i sjön