
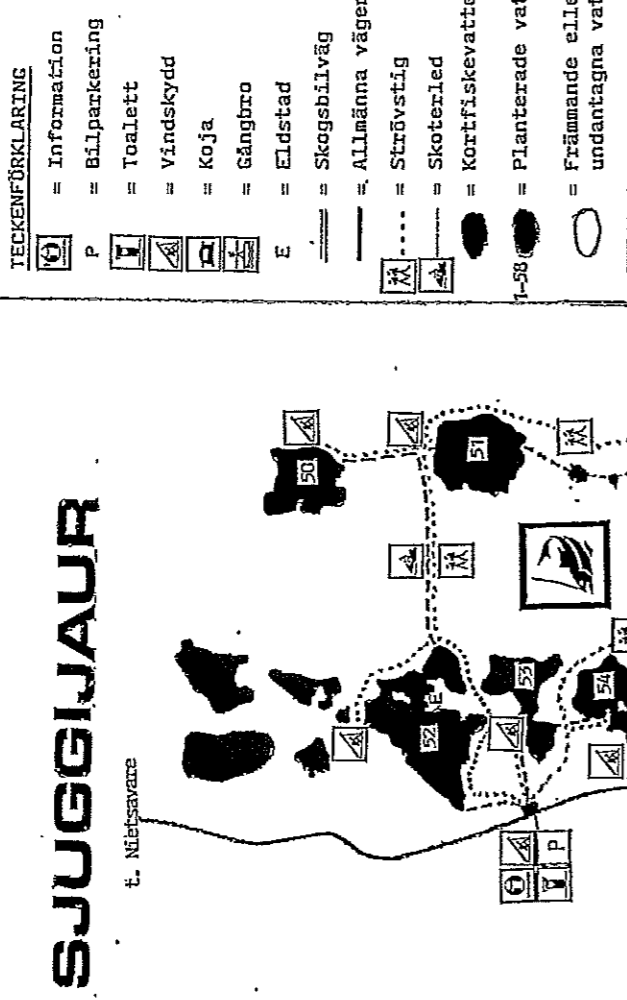
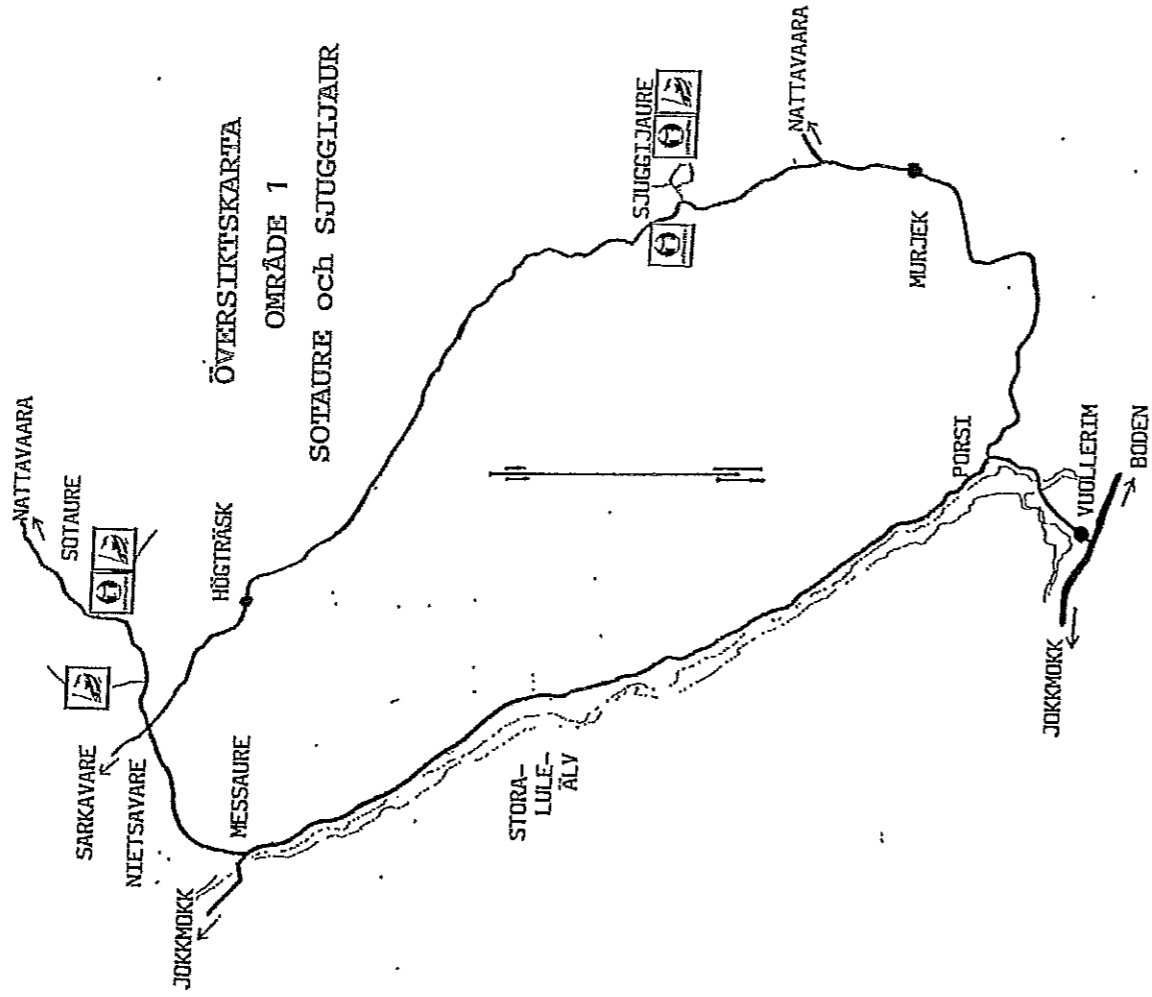


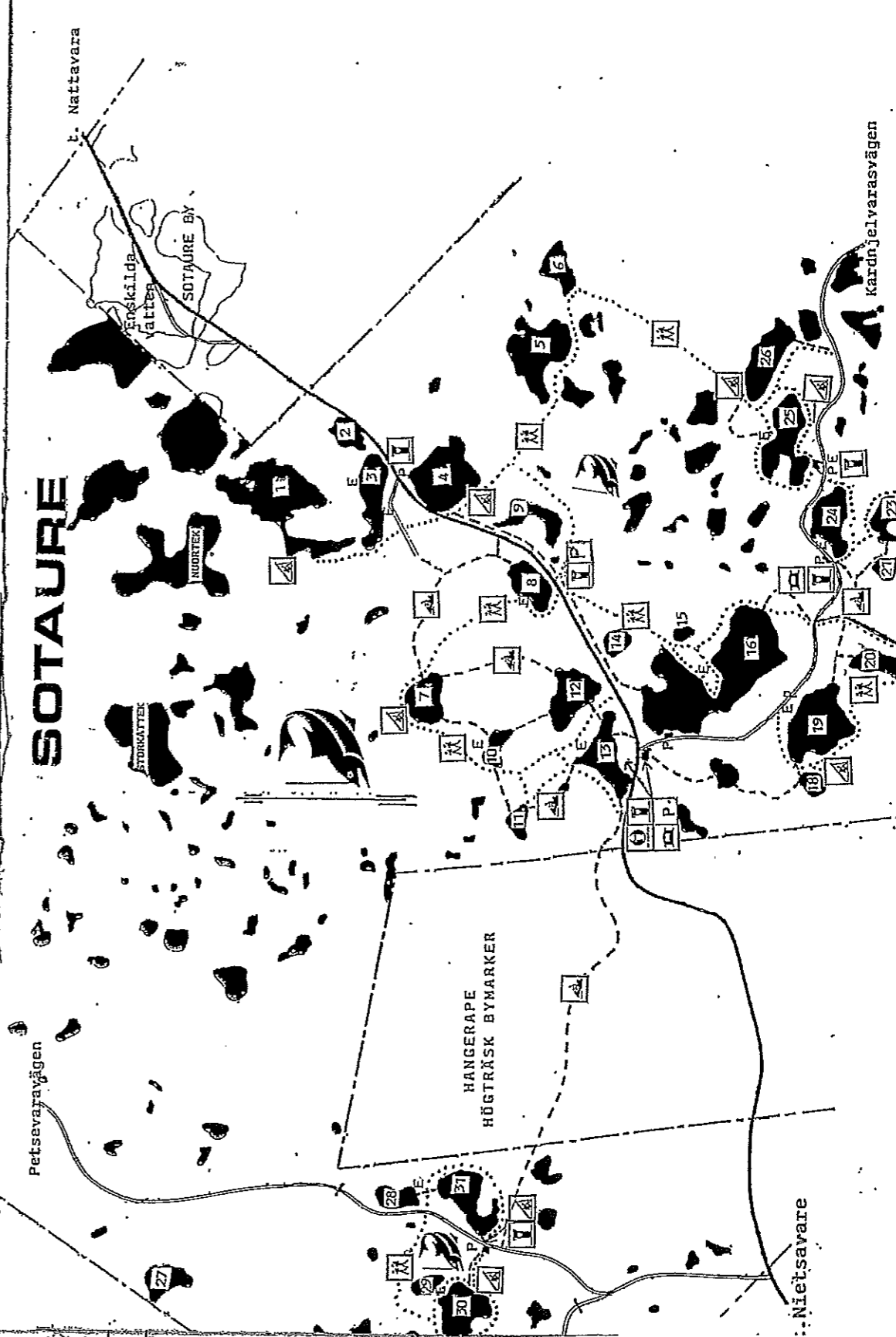


Fiskekarta Område 1 SOTAURE & SJUGGIJAUR



FÖRKORTNINGAR:
 Ö=öring
 R=röding
 Br=bäckröding
 A=abborre
 Rb=regnbåge
 H=hatt
 S=spleik

Sjö nr	Namn	Fiskart
1.	Suolaure	Ö HR
2.	Pirsojaure	Ö R
3.	Lastak	Ö R
4.	Kivjärvi	Ö R
5.	Silpajaure	Ö R
6.	Vokkok	Ö R
7.	Rödingen	Ö R
8.	Litrok	Ö R
9.	Spleiken	Ö R
10.	Föläjaure	Ö R
11.	Storhanger	Ö R
12.	Rafji	Ö R
13.	Lilhanger	Ö R
14.	Njaltaure	Ö R
15.	Njaltaure	Ö R
16.	Njaltaure	Ö R
17.	Njaltaure	Ö R
18.	Njaltaure	Ö R
19.	Njaltaure	Ö R
20.	Njaltaure	Ö R
21.	Njaltaure	Ö R
22.	Njaltaure	Ö R
23.	Njaltaure	Ö R
24.	Njaltaure	Ö R
25.	Njaltaure	Ö R
26.	Njaltaure	Ö R
27.	Njaltaure	Ö R
28.	Njaltaure	Ö R
29.	Njaltaure	Ö R
30.	Njaltaure	Ö R
31.	Njaltaure	Ö R
50.	Njaltaure	Ö R
51.	Njaltaure	Ö R
52.	Njaltaure	Ö R
53.	Njaltaure	Ö R
54.	Njaltaure	Ö R
55.	Njaltaure	Ö R
56.	Njaltaure	Ö R
57.	Njaltaure	Ö R
58.	Njaltaure	Ö R



OBS! Planterad fisk mindre än 25 cm skall släppas tillbaka i sjön